





高潮・浸水実績図 1

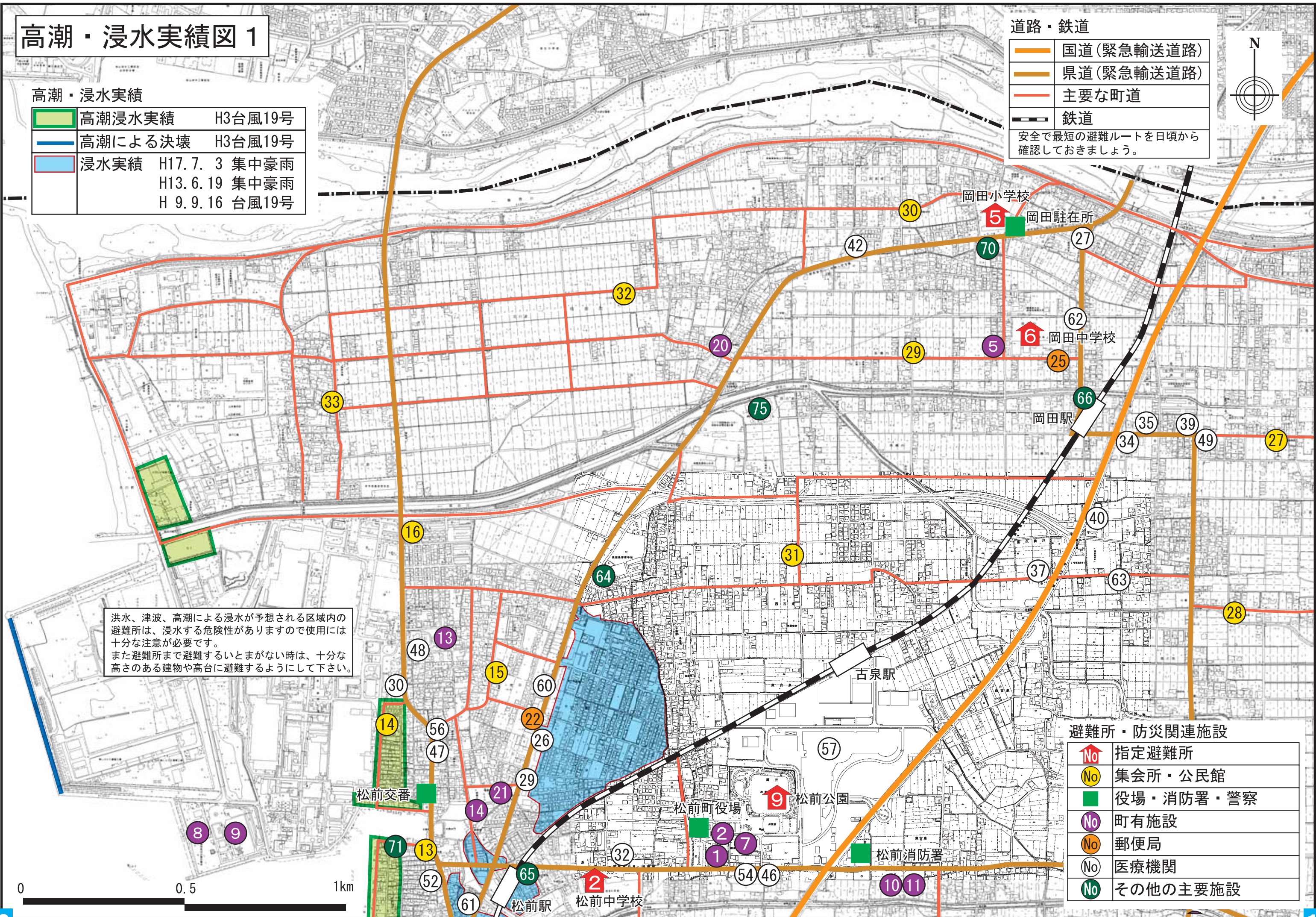
高潮・浸水実績

| | | |
|---|---------|--|
|  | 高潮浸水実績 | H3台風19号 |
|  | 高潮による決壊 | H3台風19号 |
|  | 浸水実績 | H17.7.3 集中豪雨 H13.6.19 集中豪雨 H9.9.16 台風19号 |

道路・鉄道








| | |
|---|------------|
|  | 国道(緊急輸送道路) |
|  | 県道(緊急輸送道路) |
|  | 主要な町道 |
|  | 鉄道 |

安全で最短の避難ルートを目頃から確認しておきましょう。



洪水、津波、高潮による浸水が予想される区域内の避難所は、浸水する危険性がありますので使用には十分な注意が必要です。
また避難所まで避難するいとまがない時は、十分な高さのある建物や高台に避難するようにして下さい。

避難所・防災関連施設

| | |
|---|-----------|
|  | 指定避難所 |
|  | 集会所・公民館 |
|  | 役場・消防署・警察 |
|  | 町有施設 |
|  | 郵便局 |
|  | 医療機関 |
|  | その他の主要施設 |