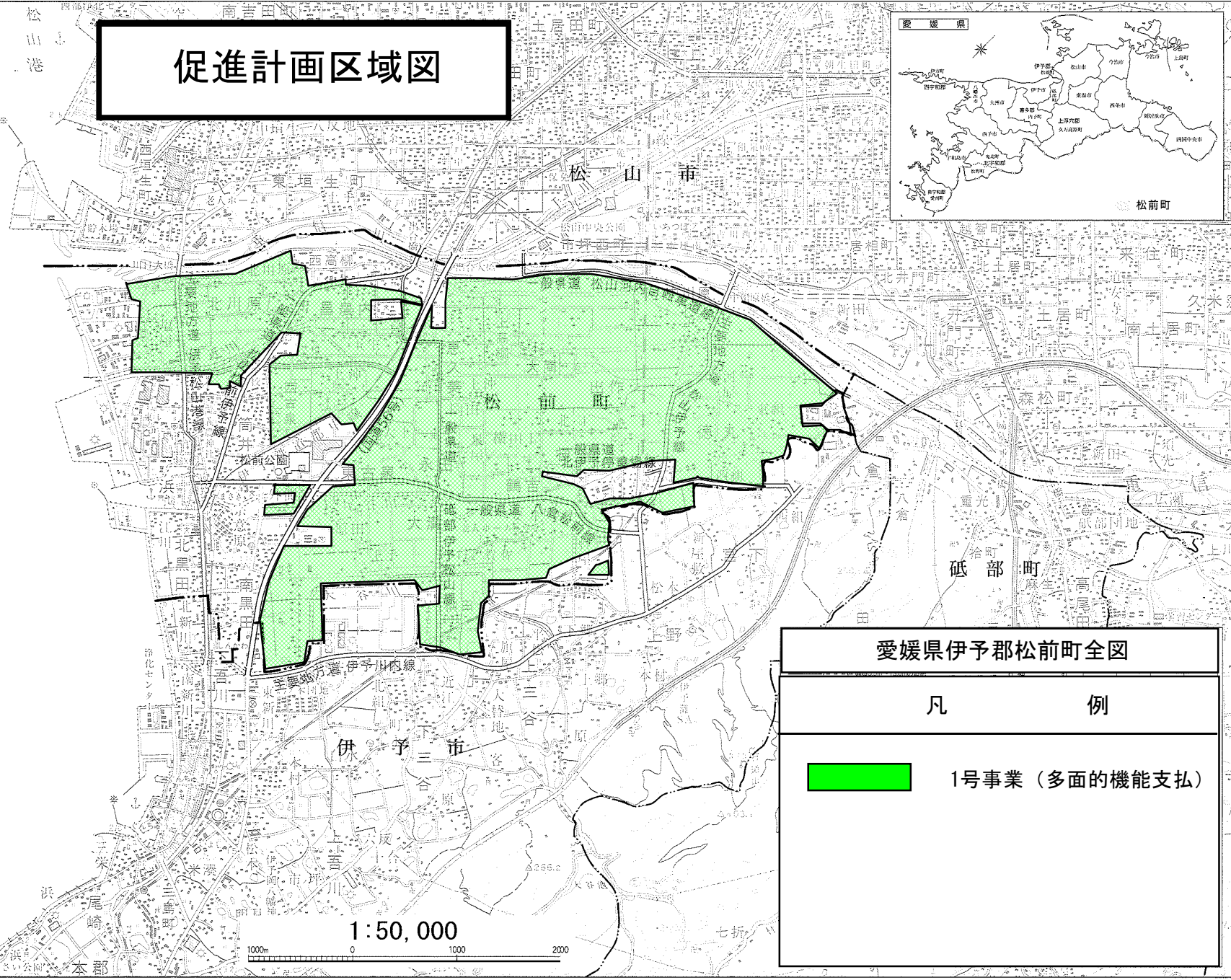
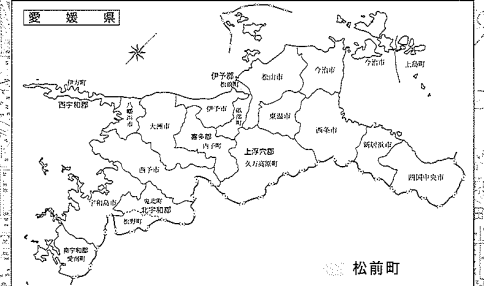



促進計画区域図



愛媛県伊予郡松前町全図

凡 例	
	1号事業（多面的機能支払）

愛媛県伊予郡松前町役場

「この地図は、国土地理院長の承認を得て、同院発行の5万分の1地形図を複製したものである。（承認番号 平24 四複、第 4 号）」