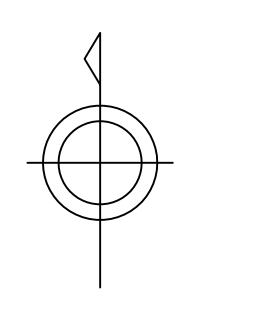
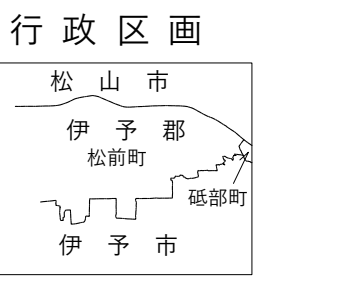
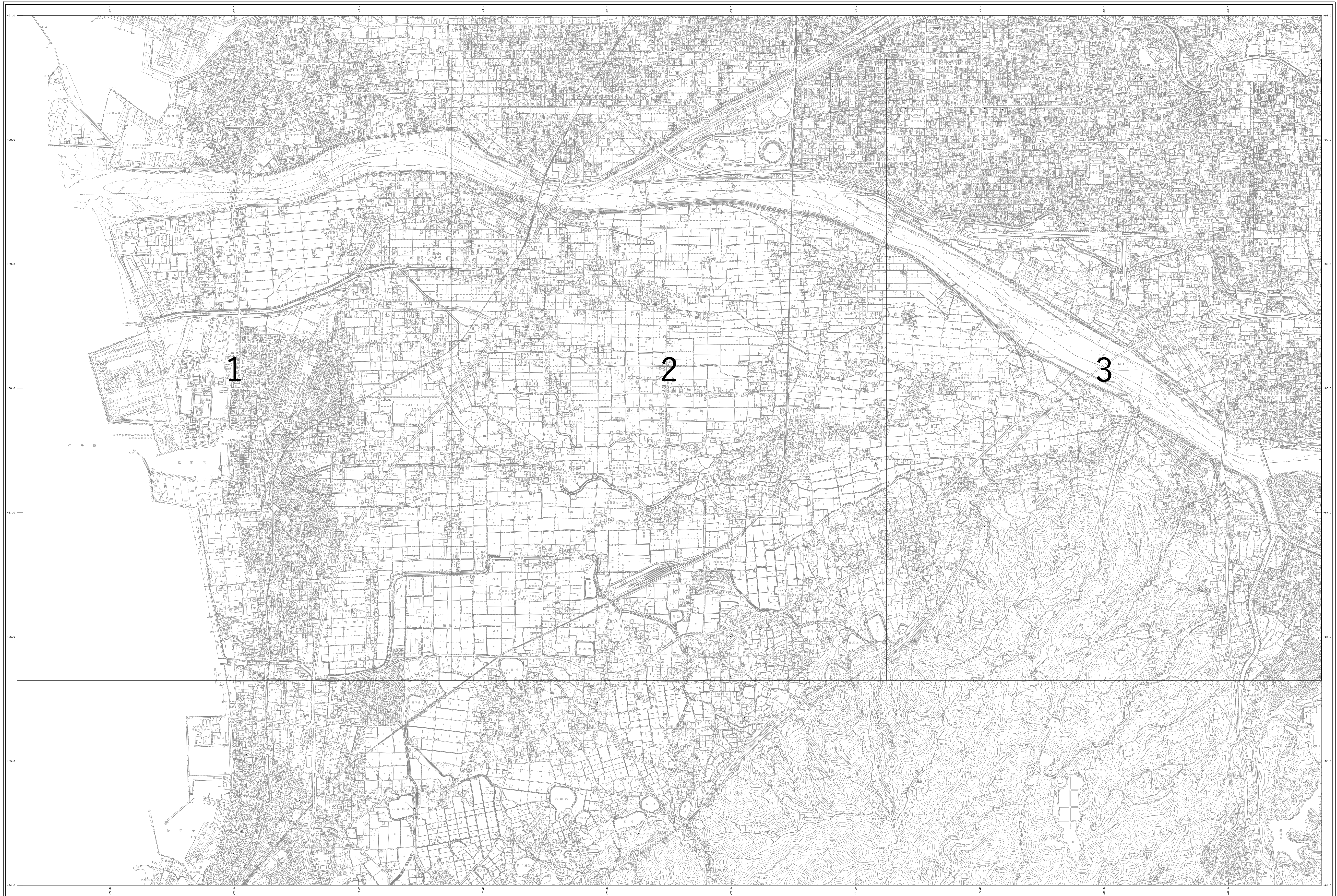
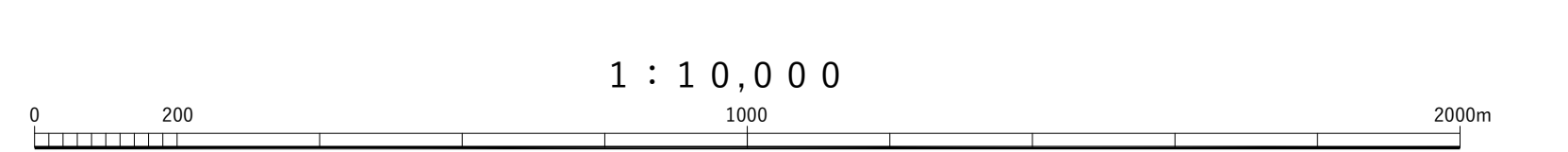


松前町都市計画平面図 (1/5,000図 図郭割)



記号 (Symbol)

普通道路	高速道路	国道	県道
市道	鉄道	バス路線	有軌電車
排水路	河川	川	池
給水管線	下水道	ガス	水道
電力線	電話線	ケーブルテレビ	水道
ガス	電力線	電話線	ケーブルテレビ
水道	下水道	バス路線	有軌電車
排水路	河川	川	池
給水管線	下水道	ガス	水道
電力線	電話線	ケーブルテレビ	水道
ガス	電力線	電話線	ケーブルテレビ
水道	下水道	バス路線	有軌電車
排水路	河川	川	池
給水管線	下水道	ガス	水道
電力線	電話線	ケーブルテレビ	水道
ガス	電力線	電話線	ケーブルテレビ
水道	下水道	バス路線	有軌電車
排水路	河川	川	池
給水管線	下水道	ガス	水道
電力線	電話線	ケーブルテレビ	水道
ガス	電力線	電話線	ケーブルテレビ
水道	下水道	バス路線	有軌電車
排水路	河川	川	池



株式会社 バスコ 調製

松前町

1. 令和 4年12月
 2. 平成 29年12月
 3. 平成 27年12月
 4. 平成 25年12月